BẢNG CÔNG BỐ QUY HOẠCH

QUY HOẠCH XÂY DỰNG VÙNG HUYỆN KIÊN HẢI, TỈNH KIÊN GIANG ĐẾN NĂM 2045

TRÍCH BẢN ĐỒ ĐỊNH HƯỚNG PHÁT TRIỂN KHÔNG GIAN VÙNG

ĐÔ THỊ AN SƠN - THUỘC VÙNG III

(THEO QUYẾT ĐỊNH PHÊ DUYỆT SỐ 3075/QĐ-UBND NGÀY 22 THÁNG 11 NĂM 2024 CỦA UBND TỈNH KIÊN GIANG)

SƠ ĐỒ VỊ TRÍ ĐÔ THỊ AN SƠN TRONG VÙNG HUYỆN KIÊN HẢI

LỘ TRÌNH PHÁT TRIỂN VÀ PHÂN LOẠI ĐÔ THỊ AN SƠN

GIAI ĐOẠN	2025	2030	2035	2040	2045
PHÂN LOẠI ĐÔ THỊ	V	V	V	IV	IV
TỈ LỆ ĐÔ THỊ HÓA	100%	100%	100%	100%	100%

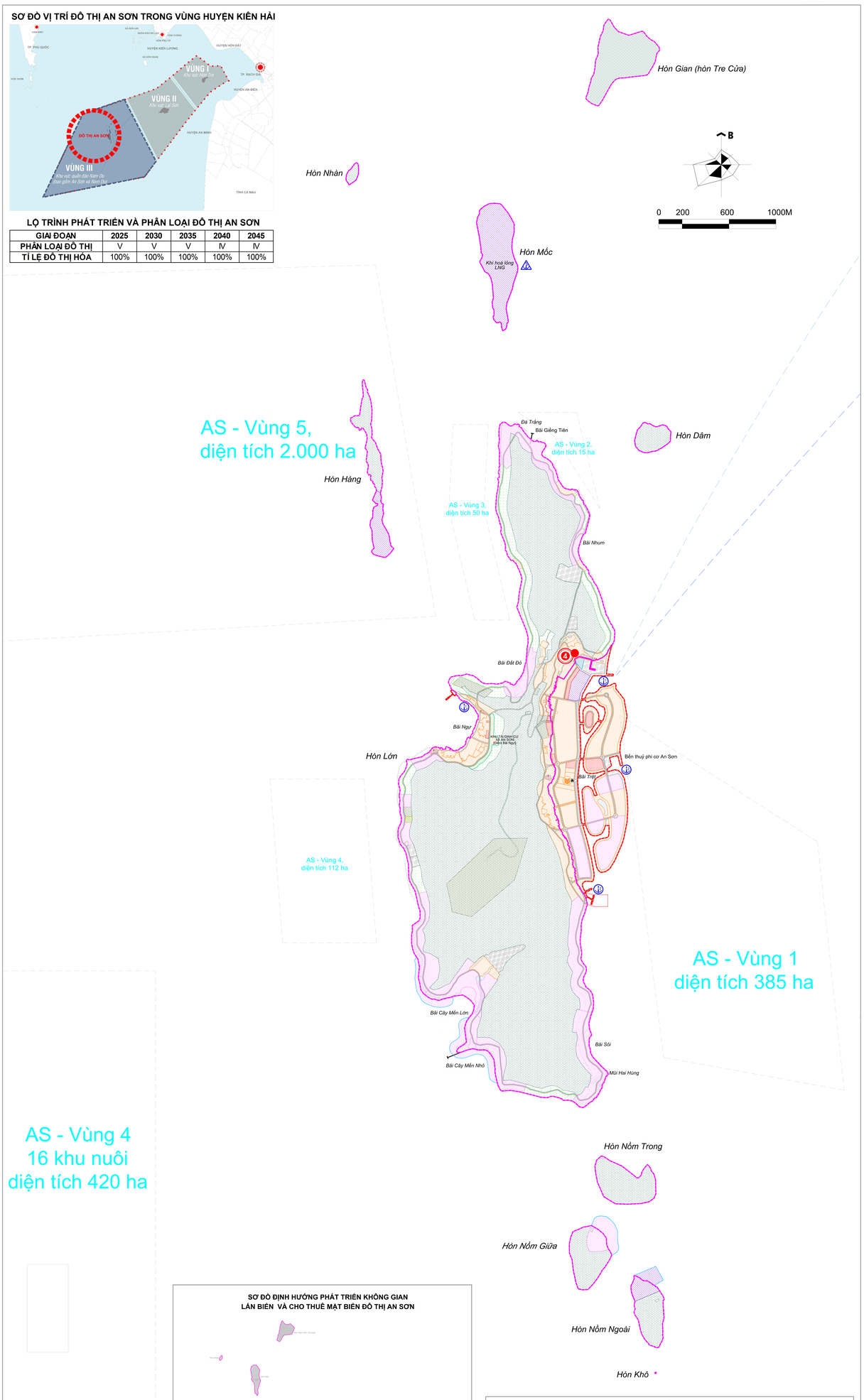
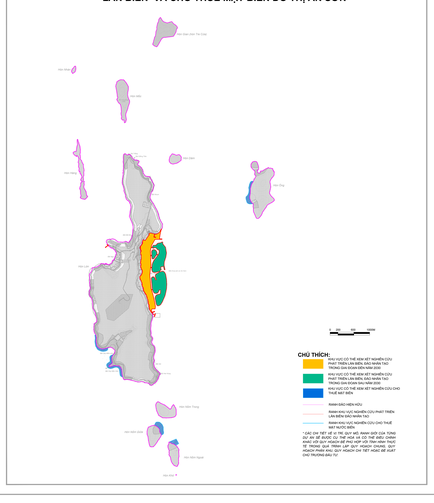
SƠ ĐỒ ĐỊNH HƯỚNG PHÁT TRIỂN KHÔNG GIAN LÂN BIÊN VÀ CHO THUÊ MẶT BIỂN ĐÔ THỊ AN SƠN